







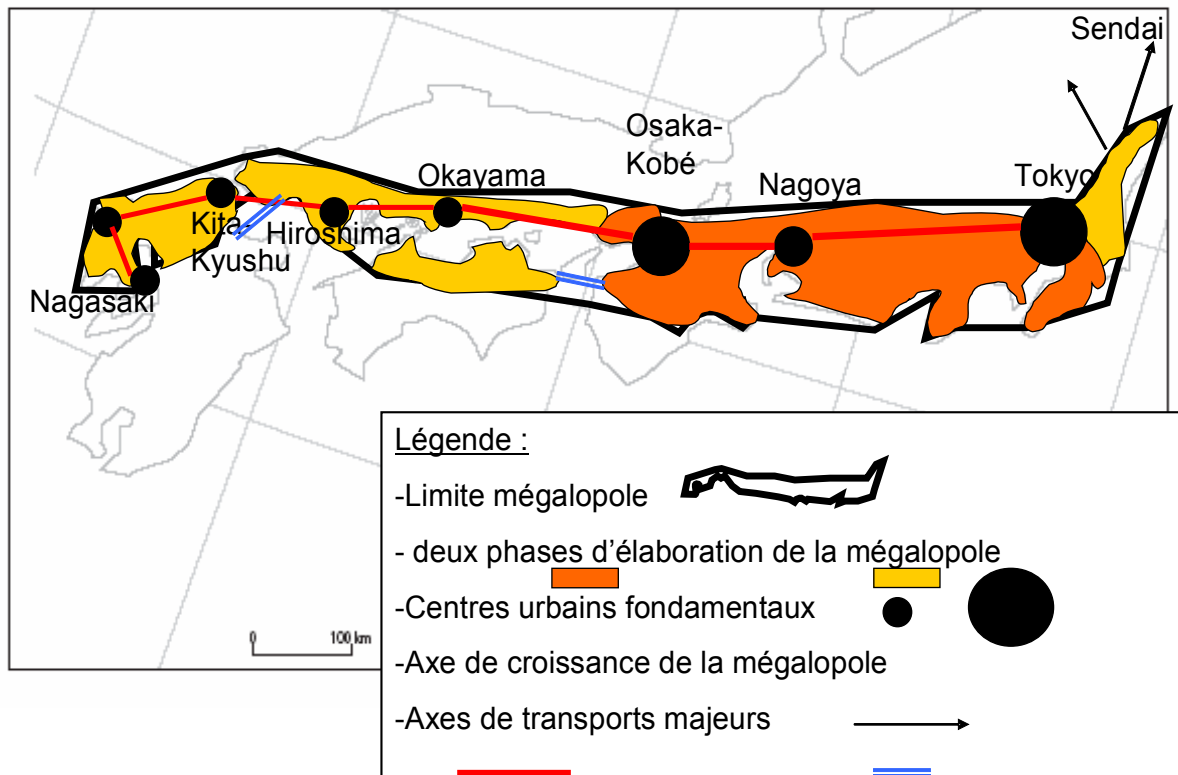


Croquis : L'organisation spatiale de la mégalopole japonaise

- Légende :
- 1/ La mégalopole, colonne vertébrale du Japon
- Limite mégalopole 
- Deux phases d'élaboration de la mégalopole
 -  cœur de la mégalopole
 -  extension depuis les années 70
- Centres urbains fondamentaux  >1M  >8M
- Axe de croissance de la mégalopole 
- Axes de transports majeurs
 -  Shinkansen et autoroutes majeurs
 -  ponts et viaducs

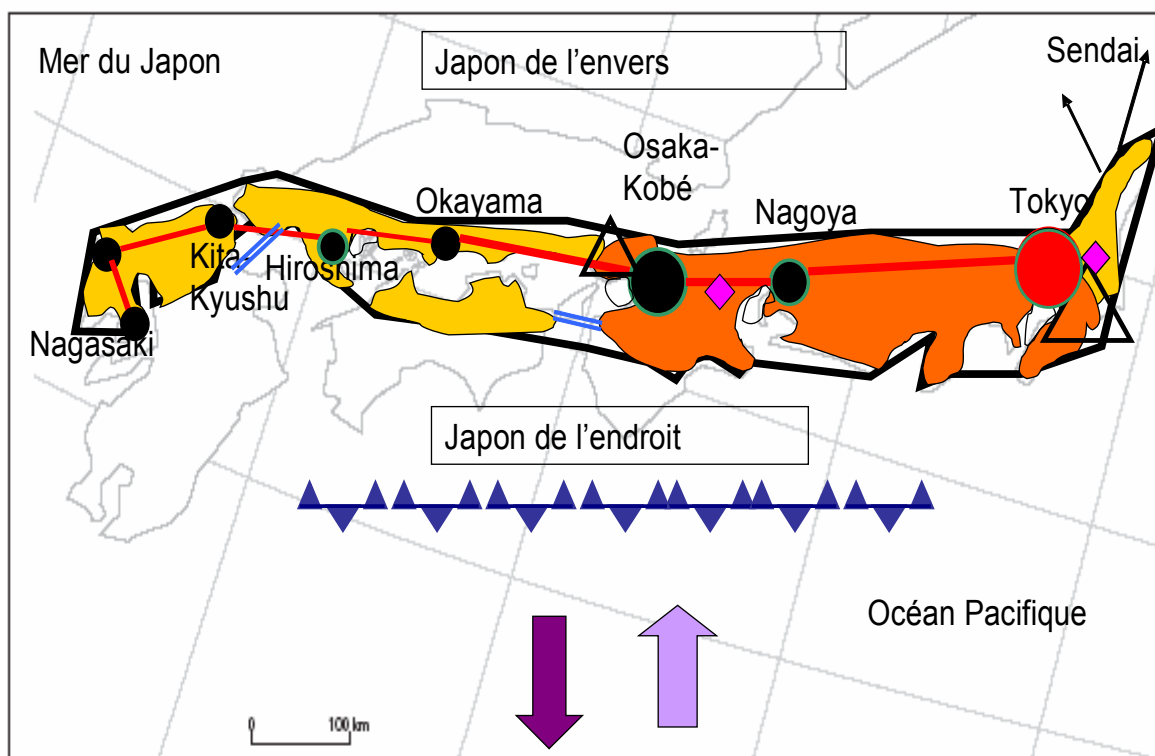
La mégalopole japonaise






Croquis 2^{ème} partie : l'organisation spatiale de la mégalopole japonaise

- Légende :
- II/ La Mégalopole, pôle de puissance dans l'aire asiatique et dans le monde
 - A/des activités économiques en évolution
 - terre-pleins ◆ technopôles ○ centre industriel
 - B/ Une aire ouverte sur l'Asie orientale et le monde
 - ← importations produits bruts △ plateformes multimodales
 - exportations biens manufacturés ⇄ interfaces mondiales
 - C/ le poids de Tokyo
 - ville aux fonctions mondiales

La mégalopole japonaise



La mégalopole japonaise

- Légende :
- III/ une prise de conscience environnementale tardive
- A / La mégalopole, zone soumise aux risques naturels
 - Côte soumise aux typhons et aux tsunamis 
 - Axes volcaniques et sismiques majeurs 
- B/ Les enjeux d'un développement concerté
 - Alerte tsunamis dans l'aire Pacifique 
 - Interventions contre la pollution

3ème et dernière partie du croquis...

La mégalopole japonaise

