



La Méditerranée fracture ou interface Nord - Sud ? »

1. Un espace contrasté: centres et périphéries.

Limite traditionnelle Nord / Sud Majorité aire chrétienne/ Majorité aire musulmane  

Les puissances régionales majeures (France, Italie, Espagne) IDH > 0,900 


Les périphéries intégrées à l'UE et états intermédiaires IDH 0,900 et 0,700(Grèce, Turquie (ouest), Slovénie , Libye, Liban, Chypre, Tunisie)





La périphérie : des états fournisseurs de matières premières aux régions en marge IDH < 0,700 : Balkans, Syrie, Egypte, Algérie, Maroc,





2. Un espace de flux intenses.

Migrations légales et illégales de main d'oeuvre 


Zones de passages clandestins et de trafics 

Littoraux et espaces touristiques 


Lieux de production d'hydrocarbures 


Flux de matière premières et d'hydrocarbures 

Investissements (ou zones de délocalisations du Nord vers le Sud) 

Grands ports  A : Algésiras ; V : Valence ; B : Barcelone ; MF : Marseille-Fos ; GL : Gênes Livourne ; GT : Gioia Tauro ; M : Malte ; LP : Le Pirée ; PS : Port-Saïd ; H : Haïfa


3. Un espace en mutation ouvert sur le reste du monde.


Pays candidats à l'UE 

Partenariat euro-méditerranée et aides de l'UE 

Les grandes métropoles: relais de la mondialisation, culture, centres de commandement influant sur les littoraux



Métropoles littorales secondaires 

Frontières contestées sources d'instabilité 

L'espace Méditerranéen une interface Nord/Sud

