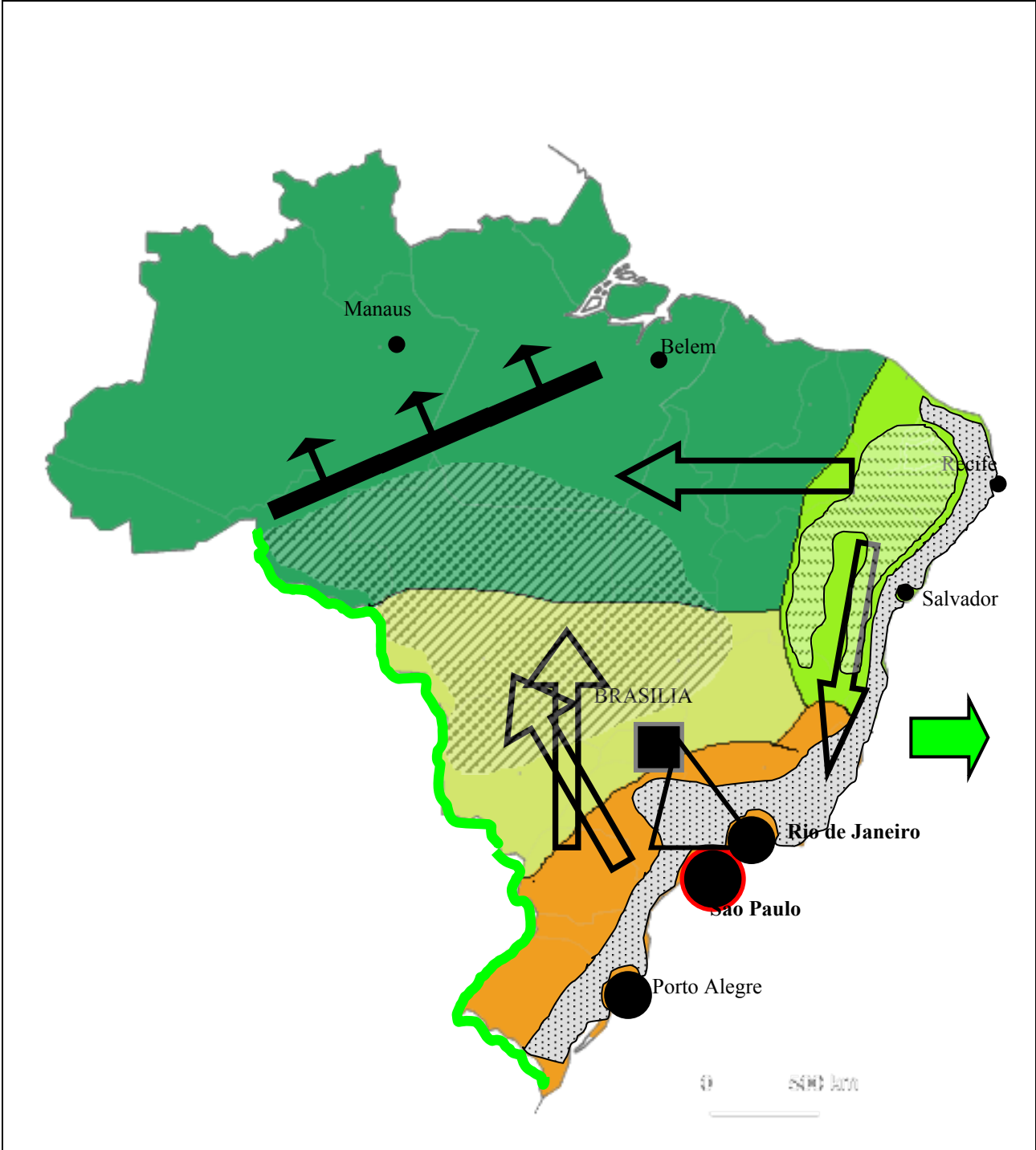






Les disparités spatiales au Brésil





Légende :

1/ Des régions au fort contrastes de développement

Des régions économiques diverses

-  Sud et Sudeste centre du Brésil: régions économiques puissantes, et ouvertes sur les marchés.
-  Centre ouest région attractive : ancien front pionnier, et zone d'agriculture intensive
-  Nordeste :région défavorisée et de déprise
-  L'Amazonie : espace en conquête et en réserve

Un territoire ouvert sur les marchés



-  Agriculture et élevage extensif
-  Agriculture intensive et intégrée aux marchés

2/ Métropoles et littoraux en progrès




a : L'organisation urbaine

-  Mégapole, centre mondial et international
-  Ville active à vocation régionale
-  Capitale fédérale créée ex-nihilo
-  Métropole dynamique, relais du centre

B littoralisation et densités

-  Fortes densités de population le long des littoraux
-  Triangle utile (Rio- Brasilia – Sao Paulo)

3/ Des mobilités spatiales qui peinent à cacher les écarts spatiaux

-  Flux migratoires internes
-  Front pionnier et voies de pénétration
-  Interface sur les marchés mondiaux

Liste de liens cartes du Brésil :

http://www.americas-fr.com/geographie/cartes/carte_bresil.html
cartes politique et relief

<http://www.abc-latina.com/bresil/div/carte-regions.htm>
carte des régions brésiliennes

carte relief : <http://www.cybevasion.fr/cartes/bresil/>

unité et diversité des Suds

<http://lewebpedagogique.com/geographie/plans-corriges/unite-et-diversite-des-suds/>

http://histoireetgeographie.hautetfort.com/terminale_geographie/

<http://blog.france2.fr/baccalaureat/index.php/2005/06/01/1579-des-mondes-en-quete-de-developpement-unite-et-diversite-des-sud>