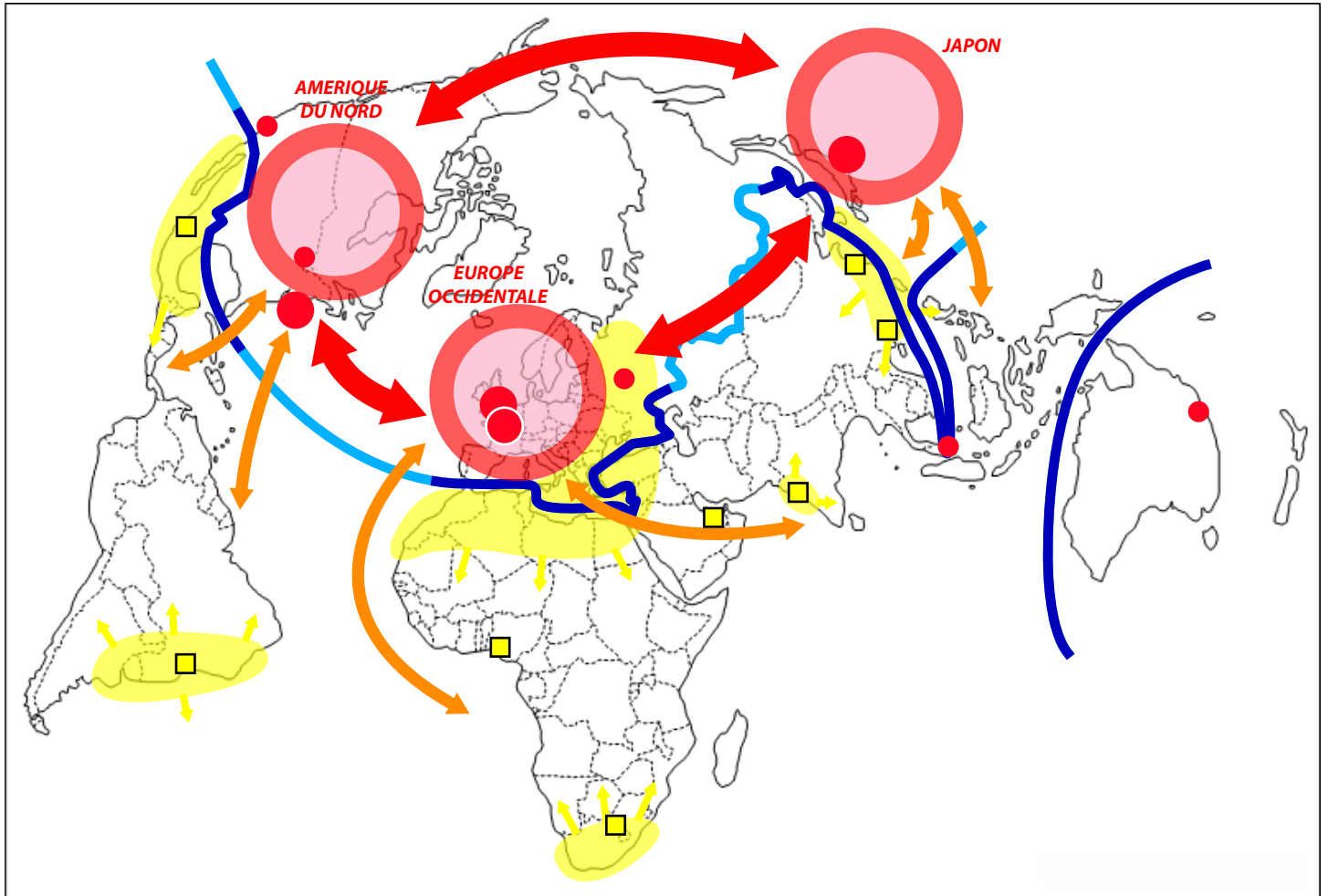




# L'organisation économique de l'espace mondial : flux et centres d'impulsion








© Cartographie de Dominique Husken




## 1. Un Monde dual

-  Limite Nord-Sud
-  Interfaces terrestres et maritimes majeures

## 2. Un Monde inégalement intégré

-  Pôles de la Triade : espaces intégrés dominant l'espace mondialisé
-  Villes globales et autres villes mondiales
-  Périphéries : espace intégrés ou en voie d'intégration à l'espace mondialisé
-  Métropoles-relais dans les Etats du Sud
-  Angles morts : espaces sous-intégrés, marginalisés, délaissés par la mondialisation

## 3. Des flux mondialisés

-  Flux d'échanges massifs, préférentiels entre les pôles de la Triade (marchandises, capitaux et services)
-  Matières premières, produits manufacturés, migrants
-  Capitaux, technologie, touristes